















ELEMENTS CATALOGATS EN SÒL RÚSTIC

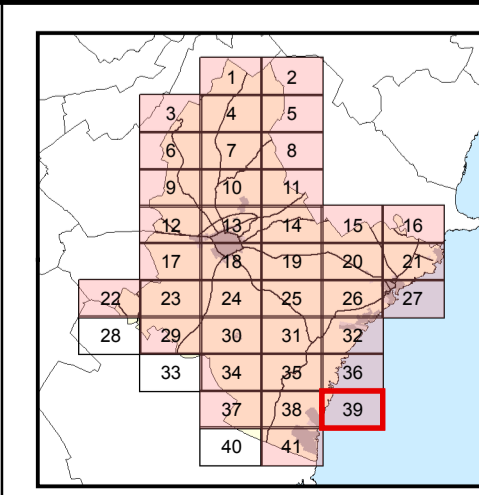
 Edificacions catalogades	 Jaciment arqueològic
 Espais no edificats catalogats	 Entorn de protecció BIC
 Entorn de protecció	 Zona de protecció ambiental
 Camins, síquies i murs catalogats	

RUTES D'INTERÈS CULTURAL

 Ruta arqueològica
 Ruta del Barroc
 Ruta del Gòtic
 Ruta dels Castells
 Ruta dins la zona urbana


ALTRES DELIMITACIONS

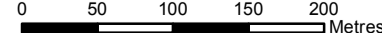
 Sòl urbà vigent
 Sòl urbanitzable vigent



AJUNTAMENT DE MANACOR 
ADAPTACIÓ DEL CATÀLEG DELS CENTRES D'INTERÈS CULTURAL DE MANACOR AL PTIM
CAT-SR-39 Sòl Rústic
 Abril 2016

EQUIP REDACTOR:
 Josep Antoni Aguiló, *Arquitecte*
 Antoni Pons, *Historiador*
 Miquel Angel Escanelles, *Geògraf*
 M. Magdalena Pons, *Llicenciada en Dret*


 GAAT
 GABINET D'ARQUITECTURA I D'ESTUDI D'AMBIENT URBAN I TERRITORIAL

Sistema de Referència Terrestre Europeu 1989 (ETRS89)
 Escala 1:5.000
 0 50 100 150 200 Metres