


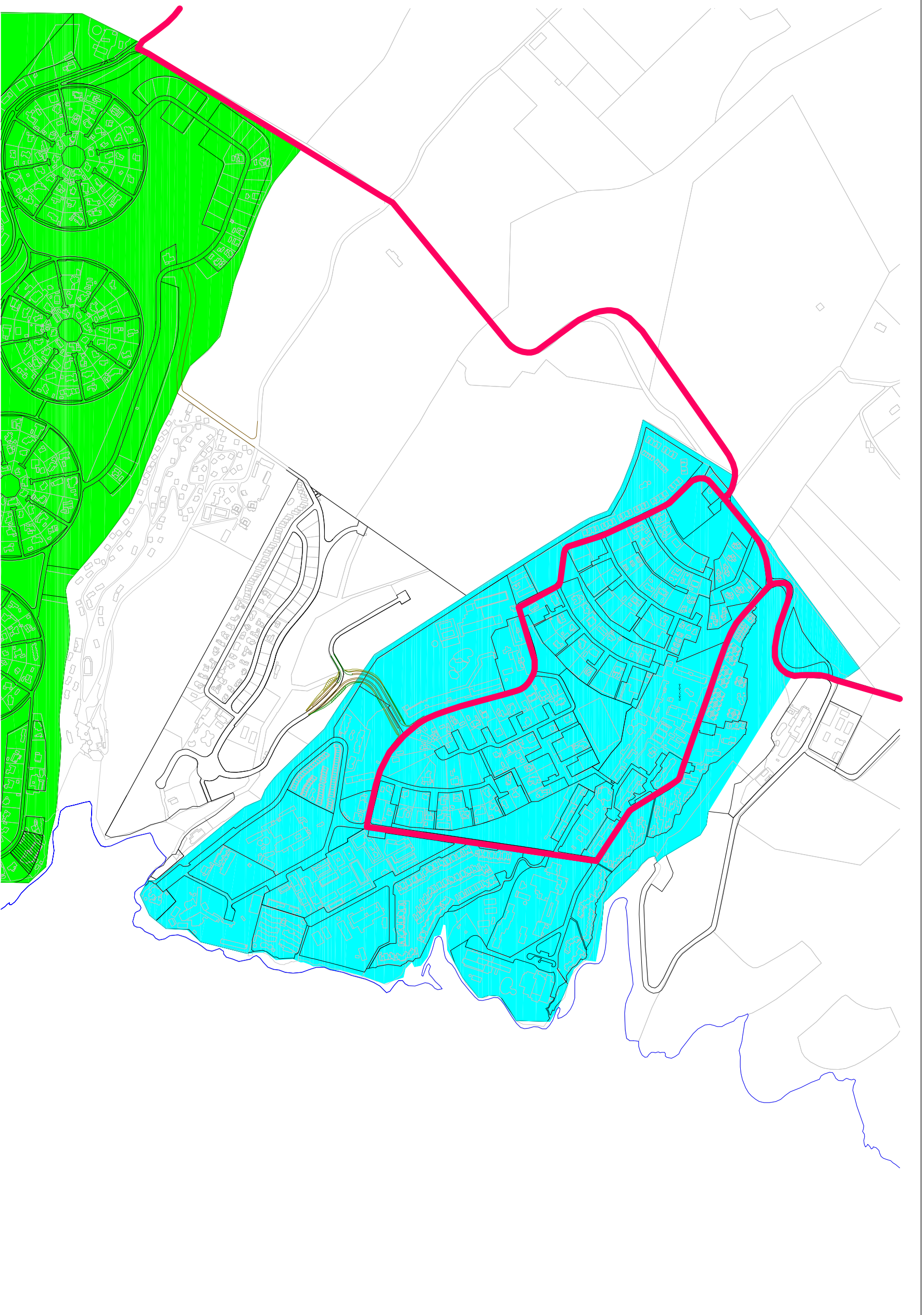
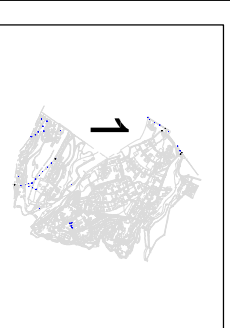
ZONIFICACIÓ ACÚSTICA

CALES DE
MALLORCA

LLEGENDA DE COLORS

- a) Sectors del territori amb predominància de sòl d'ús RESIDENCIAL.
- b) Sectors del territori amb predominància de sòl d'ús INDUSTRIAL.
- c) Sectors del territori amb predominància de sòl d'ús recreatiu i esportiu.
- d) Sectors del territori amb predominància de sòl d'ús terciari diferent del contemplatiu en c)
- e) Sectors del territori amb predominància de sòl d'ús sanitari, docent i cultural que requereixi despesa especial protegida contra la contaminació acústica.
- f) Sectors del territori afectats per sistemes generals d'infraestructures de transport, o altres equipaments públics que els redueixin.
- g) Espais naturals que requereixen una especial protecció contra la contaminació acústica.

PLANOL GUIA



Base cartogràfica (1:5.000)
Ajuntament de Manacor

Escala
1:5.000

Data
Abril 2016

Full 1 de 1

Plànol Nº:
9